

Omnibusverkehr Franken GmbH Nürnberg, Verkaufsbüro 96450 Coburg, ☎ (09561) 7492484, Internet: www.bahn.de/frankenbus

* = Schienenfahrtausweise (ausgenommen Streckenzeitkarten) werden anerkannt

Am 06.01., Fronleichnam, 15.08., 01.11. keine Verkehrsbedienung, am 24. und 31.12. wie an Samstagen

Fahrnummer	Montag-Freitag																								
	7410 055	7410 001	7410 005	7410 009	7410 061	7410 011	7410 013	7410 007	7410 015	7410 019	7410 021	7410 023	7410 025	7410 057	7410 003	7410 047	7410 027	7410 029	7410 031	7410 033	7410 059	7410 035	7410 039	7410 041	
Verkehrsbeschränkungen	S	S					84	40	S	S	S				S	S120	S120	B514							
Anmerkungen																									
Unternehmer	BUSC	SPO	WETZ	OVb	WETZ				SPO	SPO	BUSC	WETZ	SPO	SPO	SPO		SPO	SPO	WETZ	SPO	SPO	WETZ	WETZ	WETZ	WETZ
Bamberg Bahnhof/Vorplatz	6:26		8:40		11:30	12:10	12:10	12:40	13:20	13:25	13:30	13:30			14:30	15:30	15:40	16:00	16:40	17:30		17:35	18:35	19:30	
Bamberg Promenade/ZOB	6:27		8:43		11:35	12:13	12:13	12:45	13:23	13:28	13:32	13:33			14:33	15:33	15:42	16:05	16:45	17:33		17:40	18:38	19:33	
Bamberg Schranne	6:30		8:47		11:40	12:18	12:18	12:50	13:26	13:31	13:37	13:37			14:35	15:37	15:47	16:10	16:50	17:37		17:45	18:42	19:37	
Bamberg Laurenzplatz	6:33		8:50		11:44	12:21	12:21	12:54			13:39	13:39			14:38	15:39	15:49	16:14	16:54	17:40		17:49	18:44	19:39	
Bamberg Würzburger Straße	6:34		8:51		11:45	12:22	12:22	12:55			13:40	13:40			14:39	15:41	15:50	16:15	16:55	17:40		17:50	18:45	19:41	
Bamberg Hohes Kreuz	6:35		8:52		11:46	12:23	12:23	12:56			13:41	13:41			14:40	15:42	15:51	16:16	16:56	17:41		17:51	18:46	19:42	
Debring Mitte	6:38		8:55		11:48	12:25	12:25	12:58			13:43	13:43			14:42	15:46	15:53	16:18	16:58	17:43		17:53	18:48	19:45	
Waizendorf (b. Stegaurach)															14:44										
Höfen (b. Stegaurach)															14:46										
Schadlos															14:48										
Neuhaus (b. Pettstadt)															14:50										
Pettstadt Ärztehaus															14:52										
Pettstadt Ortsmitte															14:53										
Eichenhof															14:54										
Rattelsdorf															14:55										
Reudorf Kirche															14:57										
Hirschaid Bahnhof																									
Hirschaid Luitpoldstraße																									
Röbersdorf Brücke																									
Herrnsdorf Abzw Frensdorf																									
Frensdorf Schule																									
Frensdorf Schule																									
Frensdorf Fa. Sauer															14:59										
Frensdorf Reudorferstraße															15:00										
Vorra (b. Frensdorf)								12:29	12:29						13:46	15:03	15:51	16:23	17:46						
Hundshof (b. Frensdorf)								12:30	12:30						13:49	15:06	15:54	16:26	17:49						
Birkach (b. Frensdorf)	6:41		8:58		11:52			13:02			13:44				15:08	15:54	16:27	17:50			17:57		19:48		
Oberharnsbach	6:44	6:52	9:02		11:53			13:06			13:48				15:08	15:58	16:30	17:53			18:01		19:52		
Failshof											13:49				15:09	15:59	16:30	17:53							
Grasmannsdorf			6:55								13:50				15:00	15:50	16:20	17:43							
Unterharnsbach	6:45														15:55	16:25	17:48								
Stappenbach Ortsmitte	6:46							12:31	12:31						13:50	15:57	16:27	17:50					18:55		
Stappenbach Don-Bosco-Schule								12:32	12:32						13:51	15:57	16:28	17:51					18:56		
Untermeuses (b. Burgebrach)	6:48							12:34	12:34						13:52	14:00	15:58	16:29	17:52	18:14			18:57		
Burgebrach Am Sportplatz	6:49		9:04		11:55	12:36	12:36	13:09	13:37						13:53	15:12	16:00	16:30	17:06	17:53		18:04	18:59	19:54	
Dietendorf			6:57																						
Ampferbach Brückenstraße			6:59																						
Burgebrach Grasmannsdorfer Str.											13:51						16:01								
Burgebrach Färbergasse											13:52						16:02								
Burgebrach Ampferbacherstr.			7:03																						
Burgebrach Einkaufsmarkt Hahner	6:50	9:05	9:07	11:56	12:37	12:37	13:10	13:38	13:43						13:54	14:45	15:13	16:03	16:31	17:07	17:54	18:01	18:05	19:00	19:55
Burgebrach Abzw Treppendorfer Str.	6:52	9:08	9:10	11:59	12:39	12:39	13:13	13:41	13:46						13:53	13:57		16:03	16:34	17:11	17:57	18:08	19:03	19:58	
Burgebrach Steigerwaldk. Wendeschleife		9:11		12:02	12:41																				
Burgebrach Steigerwaldklinik Staatsstr.		9:12		12:02	12:41										13:59				16:36	17:13	17:59		19:04		
Tempelsgreuth	6:35																								
Abzw Tempelsgreuth															13:56								18:12		
Küstersgreuth	6:37														13:55								18:11		
Hirschbrunn	6:40														13:53								18:09		
Oberköst	6:43														13:51								18:07		
Treppendorf					9:14										14:01	13:48							18:04		19:05
Reichmannsdorf	6:46				9:22		12:45								14:09								18:09		19:06
Burgebrach Abzw Treppendorfer Str.																									19:08
Untermelsendorf					9:26										14:13								18:13		
Obermelsendorf					9:28										14:15								18:15		
Abzw Eckersbach					9:30										14:17								18:17		
Thümbach					9:32										14:19								18:19		
Sambach Kirche																									
Stappach Abzw Pommerfelden																									
Pommerfelden Schloß Weißenstein																									
Schlüsselfeld Volksschule					9:36										14:23								18:23		
Schlüsselfeld Bahnhof/Post					9:38										14:25								18:25		
Hambach (b. Schlüsselfeld)					9:40										14:27								18:27		
Abzw Ziegelsambach					9:41										14:28								18:28		
Heuchelheim																									


Omnibusverkehr Franken GmbH Nürnberg, Verkaufsbüro 96450 Coburg, ☎ (09561) 7492484, Internet: www.bahn.de/frankenbus

* = Schienenfahrtausweise (ausgenommen Streckenzeitkarten) werden anerkannt

Am 06.01., Fronleichnam, 15.08., 01.11. keine Verkehrsbedienung, am 24. und 31.12. wie an Samstagen

Fahrnummer	Samstag						Sonn- und Feiertag					
	7410 069	7410 063	7410 065	7410 067	7410 043		7410 991	7410 971	7410 993	7410 973	7410 995	7410 975
Verkehrsbeschränkungen	w						B513	B513	B513	B513	B513	B513
Anmerkungen												
Unternehmer	WETZ	BUS	BUS	BUS	WETZ	WETZ						
Bamberg Bahnhof/Vorplatz	8:30	12:27	13:30	14:30	18:30		8:33		10:45		16:32	
Bamberg Promenade/ZOB	8:33	12:30	13:33	14:33	18:33							
Bamberg Schranne	8:37	12:35	13:37	14:37	18:37							
Bamberg Laurenziplatz	8:40	12:38	13:39	14:40	18:40							
Bamberg Würzburger Straße	8:41	12:39	13:40	14:41	18:41							
Bamberg Hohes Kreuz	8:42	12:40	13:41	14:42	18:42							
Debring Mitte	8:45	12:42	13:43	14:45	18:45							
Waizendorf (b. Stegaurach)												
Höfen (b. Stegaurach)												
Schadlos												
Neuhaus (b. Pettstadt)												
Pettstadt Ärztehaus												
Pettstadt Ortsmitte												
Eichenhof												
Rattelsdorf												
Reudorf Kirche												
Hirschaid Bahnhof							8:30		10:42		16:25	
Hirschaid Luitpoldstraße							8:33		10:45		16:28	
Röbersdorf Brücke							8:40		10:52		16:35	
Herrnsdorf Abzw Frensdorf							8:44		10:56		16:39	
Frensdorf Schule							8:48	8:48	11:00	11:00	16:43	
Frensdorf Schule							8:53	8:53	11:05	11:05	16:43	
Frensdorf Fa. Sauer												
Frensdorf Reudorferstraße												
Vorra (b. Frensdorf)		12:46	13:46									
Hundshof (b. Frensdorf)		12:47	13:49									
Birkach (b. Frensdorf)	8:48			14:48	18:48							
Oberharnsbach	8:52			14:52	18:52							
Fallshof												
Grasmannsdorf												
Unterharnsbach												
Stappenbach Ortsmitte		12:48	13:50				8:58		11:10		16:37	
Stappenbach Don-Bosco-Schule		12:49	13:51									
Unterneuses (b. Burgebrach)		12:51	13:52									
Burgebrach Am Sportplatz	8:54	12:53	13:53	14:54	18:54							
Dießendorf												
Ampferbach Brückenstraße												
Burgebrach Grasmannsdorfer Str.												
Burgebrach Färbergasse												
Burgebrach Ampferbacherstr.												
Burgebrach Einkaufsmarkt Hahner	8:55	12:54	13:54	14:55	18:55							
Burgebrach Abzw Treppendorfer Str.	8:58	12:56	13:57	14:58	18:58		9:06		11:18		16:56	
Burgebrach Steigerwaldkl. Wendeschleife	9:00	12:58		15:00			9:08		11:20		16:58	
Burgebrach Steigerwaldklinik Staatsstr.			13:59									
Tempelsgreuth												
Abzw Tempelsgreuth												
Küstersgreuth												
Hirschbrunn												
Oberköst												
Treppendorf			14:01									
Reichmannsdorf			14:09									
Burgebrach Abzw Treppendorfer Str.												
Untermelsendorf			14:13									
Obermelsendorf			14:15									
Abzw Eckersbach			14:17									
Thümbach			14:19									
Sambach Kirche							9:02		11:14			
Stappach Abzw Pommerfelden							9:04		11:16		16:54	
Pommerfelden Schloß Weißenstein							9:07		11:19		16:57	
Schlüsselheld Volksschule			14:23									
Schlüsselheld Bahnhof/Post			14:25				9:29		11:41		17:19	
Hambach (b. Schlüsselheld)			14:27									
Abzw Ziegelsambach			14:28									
Heuchelheim			14:30									
Aschbach			14:33									
Schatzenhof	9:02			15:02	19:00							
Vollmannsdorf	9:03			15:03	19:01							
Dürnhof	9:04			15:04	19:02							
Dippach (b. Burgebrach)												
Mönchsambach	9:06			15:06	19:04		9:18		11:30		17:03	
Büchelberg												
Wolfsbach	9:07			15:07	19:05							
Mönchherrnsdorf	9:08			15:08	19:06							
Kötsch	9:09			15:09	19:07							
Kappel	9:11			15:11	19:09							
Burgwindheim	9:13			15:13	19:11		9:25		11:37		17:10	
Burgwindheim Abzw Unterweiler	9:14			15:14	19:12							
Untersteinach (b. Burgw.)	9:15			15:15	19:13							
Abzw Eberau	9:18			15:18	19:16							
Ebrach Bamberger Tor	9:20			15:20	19:18							
Ebrach Realschule												
Ebrach Marktplatz	9:22			15:22	19:20		9:36		11:48		17:21	
Ebrach Waldrandparkplatz Radstein	9:25			15:25			9:39		11:51		17:24	
Großgessingen												

w verkehrt nicht am 24./31.12.
B513 verkehrt nur vom 01.05. bis
01.11.

 Diese Fahrt verkehrt mit
Fahrradanhängern. An den
fettgedruckten Haltestellen
ist die Be- und Entladung
von Fahrrädern (maximal 20
Stück) möglich.

 hält nur zum Aussteigen
Weitere Haltestellen:
Burgebrach Abzw Treppendorfer Str.



Omnibusverkehr Franken GmbH Nürnberg, Verkaufsbüro 96450 Coburg, ☎ (09561) 7492484, Internet: www.bahn.de/frankenbus

* = Schienenfahrtausweise (ausgenommen Streckenzeitkarten) werden anerkannt







Am 06.01., Fronleichnam, 15.08., 01.11. keine Verkehrsbedienung, am 24. und 31.12. wie an Samstagen


Fahrnummer	Montag-Freitag																										
	7410 002	7410 004	7410 208	7410 008	7410 108	7410 022	7410 006	7410 106	7410 088	7410 056	7410 010	7410 012	7410 112	7410 036	7410 016	7410 018	7410 014	7410 032	7410 158	7410 058	7410 020	7410 024	7410 026	7410 052	7410 028	7410 030	
Verkehrsbeschränkungen		S	S	S	F	S	S	F	S				F40	F84	S40	S	S84	S	S	S	S			S120	B514		
Anmerkungen																											
Unternehmer	BUSC	OVb	SPÖ	SPÖ	BUSC	BUSC	BUSC	SPÖ	SPÖ		WETZ	OVb						WETZ	OVb	BUSC	BUSC	SPÖ	WETZ	BUSC	SPÖ	WETZ	
Ebrach Waldrandparkplatz Radstein	4,35				6,20	6,20					7,20	10,05						12,35				13,40	15,02		16,35	17,42	
Ebrach Marktplatz																				12,35	12,40						
Ebrach Realschule																				12,37		13,41	15,06		16,36	17,43	
Ebrach Bamberger Tor	4,36				6,21	6,21					7,21	10,06							12,36				15,06		16,36	17,43	
Abzw Eberau	4,38				6,24	6,24					7,23	10,08							12,38	12,40	12,42	13,43	15,08		16,38	17,45	
Untersteinach (b. Burgw.)	4,40				6,28	6,28					7,26	10,11							12,41	12,43	12,44	13,46	15,11		16,41	17,48	
Burgwindheim Abzw Unterweiler	4,41				6,29	6,29					7,27	10,12							12,42	12,45	12,45	13,47	15,12		16,42	17,49	
Burgwindheim	4,42				6,32	6,32					7,29	10,14							12,44	12,47	12,47	13,49	15,14		16,44	17,51	
Kappel	4,44				6,34	6,34					7,31	10,16							12,46	12,49	12,49	13,51	15,16		16,46	17,53	
Kötsch	4,45				6,36	6,36					7,32	10,17							12,47	12,51	12,50	13,54	15,17		16,47	17,54	
Mönchherrnsdorf	4,47				6,38	6,38					7,34	10,19							12,49	12,53	12,51	13,55	15,19		16,48	17,55	
Büchelberg																											
Wolfsbach	4,48				6,40	6,40					7,35	10,20							12,50	12,55		13,57	15,20		16,49	17,57	
Mönchsambach	4,49				6,42	6,42					7,37	10,22							12,52	12,57	12,55	13,59	15,22	15,58	16,50	17,58	
Dippach (b. Burgebrach)																											
Dürnhof	4,51				6,44	6,44					7,39	10,24							12,54	12,59		14,02	15,24		16,52	18,00	
Vollmannsdorf	4,52				6,46	6,46					7,40	10,25							12,55	13,00		14,04	15,25		16,53	18,01	
Schatzenhof	4,53				6,47	6,47					7,41	10,26							12,56	13,01		14,05	15,26		16,54	18,02	
Aschbach				6,10						6,15		10,00											14,35			17,39	
Heuchelheim				6,12						6,17		10,02											14,37			17,41	
Abzw Ziegelsambach				6,14						6,19		10,04											14,38			17,42	
Rambach (b. Schlüsselfeld)				6,15						6,20		10,05											14,39			17,43	
Schlüsselfeld Bahnhof/Post				6,17						6,22		10,07											14,41			17,45	
Schlüsselfeld Volksschule				6,19						6,24		10,09											14,45			17,49	
Thüngbach				6,21						6,26		10,11											14,47			17,51	
Abzw Eckersbach				6,24						6,29		10,14											14,48			17,52	
Obermelsendorf				6,25						6,30		10,15											14,49			17,53	
Untermelsendorf				6,27						6,32		10,17											14,50			17,54	
Pommersfelden Schloß Weißenstein																											
Stappach Abzw Pommersfelden																											
Sambach Kirche																											
Frensdorf Schule																											
Frensdorf Schule																											
Herrnsdorf Abzw Frensdorf																											
Röbersdorf Brücke																											
Hirschaid Luitpoldstraße																											
Hirschaid Bahnhof																											
Reichmannsdorf		5,39		6,30					6,35	6,56		10,20	12,45		12,45							14,53		16,08		18,08	
Treppendorf		5,45		6,34					6,39	7,04		10,24	12,53		12,53							15,01		16,23		18,10	
Hopfenmühle																											
Oberköst									6,44	6,48																16,11	
Unterköst																										16,20	
Hirschbrunn									6,42	6,46																16,30	
Küstersgreuth																										16,26	
Abzw Tempelsgreuth																										16,33	
Tempelsgreuth																										16,36	
Burgebrach Abzw Treppendorfer Str.	4,55				6,49	6,49	6,48				7,44	10,29						12,58	12,59	13,00	13,05	14,08	15,29		16,56	18,04	
Burgebrach Färbergasse					6,50	6,50	6,50																				
Burgebrach Grasmannsdorfer Str.					6,51	6,51	6,51																				
Burgebrach Steigerwaldklinik Staatsstr.																											
Burgebrach Steigerwaldklinik Wendeschleife																											
Burgebrach Einkaufsmarkt Hahner	4,56	5,52	6,36	6,43	6,45		6,52		6,53		7,47	10,35		10,35	12,58	13,00		13,00		13,07		14,10	15,03		16,58	18,06	
Burgebrach Am Sportplatz	4,57	5,54	6,37	6,44	6,46		6,53		6,54		7,48	10,36		10,36	12,59	13,01		13,01		13,08		14,13	15,06	15,31	17,01	18,07	
Untermeuses (b. Burgebrach)																											
Amperbach Brückenstraße																											
Dietendorf																											
Grasmannsdorf																											
Failshof																											
Oberharnsbach																											
Unterharnsbach	5,00				6,54	6,56	6,56				7,51	10,39						13,10		13,12		14,15	15,08		16,44	17,52	
Stappenbach Don-Bosco-Schule																											
Stappenbach Ortsmitte																											
Hundshof (b. Frensdorf)																											
Vorra (b. Frensdorf)																											
Birkach (b. Frensdorf)	5,03																										
Debring Mitte	5,05	6,09	6,51	6,58	7,00		7,01	7,03	7,01	7,08		8,10	10,46		13,12	13,14	13,13	13,15	13,16	13,17		14,26	15,18	15,42	17,08	18,14	
Bamberg Hohes Kreuz	5,06	6,13	6,55	7,02		7,04	7,06	7,04	7,12		8,14	10,50		13,16	13,18							14,30	15,22	15,46	17,15	18,22	
Bamberg Würzburger Straße	5,09	6,14	6,56	7,03		7,05	7,07	7,05	7,13		8,15	10,51		13,17	13,19							14,31	15,23	15,47	17,16	18,23	
Bamberg Laurenzplatz	5,10	6,15	6,57	7,04	7,04	7,06	7,08	7,07	7,14	7,29	8,18	10,52		13,18	13,20							14,32	15,24	15,48	17,17	18,24	
Bamberg Schulplatz	5,11	6,16	6,58	7,05	7,05	7,07	7,10	7,08	7,15	7,30	8,20	10,53		13,19	13,21							14,33	15,25	15,49	17,18	18,25	
B																											


Omnibusverkehr Franken GmbH Nürnberg, Verkaufsbüro 96450 Coburg, ☎ (09561) 7492484, Internet: www.bahn.de/frankenbus


*** = Schienenfahrtausweise (ausgenommen Streckenzeitkarten) werden anerkannt**

Am 06.01., Fronleichnam, 15.08., 01.11. keine Verkehrsbedienung, am 24. und 31.12. wie an Samstagen

Fahrnummer	Samstag				Sonn- und Feiertag					
	7410 060	7410 068	7410 062	7410 064	7410 992	7410 972	7410 994	7410 974	7410 976	7410 996
Verkehrsbeschränkungen										
Anmerkungen										
Unternehmer	WETZ	BUSC	WETZ	BUSC						
Ebrach Waldrandparkplatz Radstein			9 27	15 27		9 40		11 52	17 24	
Ebrach Marktplatz	7 26		9 30	15 30	9 43		11 55	17 27		
Ebrach Realschule										
Ebrach Bamberger Tor	7 27		9 31	15 31						
Abzw Eberau	7 29		9 33	15 33						
Untersteinach (b. Burgw.)	7 31		9 35	15 35						
Burgwindheim Abzw Unterweiler	7 32		9 36	15 36						
Burgwindheim	7 33		9 37	15 37	9 54		12 02	17 38		
Kappel	7 35		9 39	15 39						
Kötsch	7 36		9 40	15 40						
Mönchherrnsdorf	7 38		9 42	15 42						
Büchelberg										
Wolfsbach	7 39		9 43	15 43						
Mönchsambach	7 40		9 46	15 46	10 01		12 13	17 45		
Dippach (b. Burgebrach)										
Dürnhof	7 42		9 48	15 48						
Vollmannsdorf	7 43		9 49	15 49						
Schatzenhof	7 44		9 50	15 50						
Aschbach		8 17								
Heuchelheim		8 19								
Abzw Ziegelsambach		8 21								
Rambach (b. Schlüsselfeld)		8 22								
Schlüsselfeld Bahnhof/Post		8 24			9 35		11 46		17 29	
Schlüsselfeld Volksschule		8 26								
Thümbach		8 28								
Abzw Eckersbach		8 31								
Obermelsendorf		8 32								
Untermelsendorf		8 34								
Pommersfelden Schloß Weißenstein					9 57		12 08		17 51	
Stappach Abzw Pommersfelden					10 01		12 12		17 55	
Sambach Kirche									17 57	
Frensdorf Schule	○				10 11		12 22		18 05	18 05
Frensdorf Schule					10 11		12 22		18 10	18 10
Hernsdorf Abzw Frensdorf					10 15		12 26		18 14	
Röbersdorf Brücke					10 19		12 30		18 17	
Hirschaid Luitpoldstraße					10 27		12 38		18 25	
Hirschaid Bahnhof					10 30		12 41		18 29	
Reichmannsdorf		8 37								
Treppendorf		8 45								
Hopfenmühle										
Oberköst										
Unterköst										
Hirschbrunn										
Küstersgreuth										
Abzw Tempelsgreuth	○									
Tempelsgreuth										
Burgebrach Abzw Treppendorfer Str.	7 46		9 54	15 54	10 08		12 20	17 52		
Burgebrach Färbergasse										
Burgebrach Grasmannsdorfer Str.										
Burgebrach Steigerwaldklinik Staatsstr.		8 53								
Burgebrach Steigerwaldkl. Wendeschleife			9 56	12 58			12 23			
Burgebrach Einkaufsmarkt Hahner	7 47	8 54	9 58	13 00						
Burgebrach Am Sportplatz	7 48	8 55	9 59	13 01						
Untermeuses (b. Burgebrach)	○	8 57		13 03	16 01					
Ampferbach Brückenstraße										
Dietendorf										
Grasmannsdorf										
Failshof										
Oberharnsbach	7 51		10 02							
Unterharnsbach										
Stappenbach Don-Bosco-Schule	○	8 58		13 04	16 02					
Stappenbach Ortsmitte		9 00		13 06	16 04			18 00		
Hundshof (b. Frensdorf)		9 02		13 08	16 06					
Vorra (b. Frensdorf)		9 04		13 10	16 08					
Birkach (b. Frensdorf)	7 54		10 06							
Debring Mitte	7 56	9 09	10 08	13 14	16 12					
Bamberg Hohes Kreuz	7 59	9 13	10 09	13 18	16 16					
Bamberg Würzburger Straße	8 00	9 14	10 10	13 19	16 17					
Bamberg Laurenziplatz	8 01	9 15	10 11	13 20	16 18					
Bamberg Schulplatz	8 02	9 16	10 12	13 21	16 19					
Bamberg Schranne	8 04	9 18	10 14	13 23	16 21					
Bamberg Willy-Lessing-Str.	8 07	9 21	10 17	13 26	16 24					
Bamberg Bahnhof/Vörplatz	○	8 11	9 25	10 21	13 30	16 28				

 verkehrt nur vom 01.05. bis 01.11. fährt Haltestellen in anderer Reihenfolge an

 Diese Fahrt verkehrt mit Fahrradanhänger. An den fettgedruckten Haltestellen ist die Be- und Entladung von Fahrrädern (maximal 20 Stück) möglich.

 hält nur zum Aussteigen

Weitere Haltestellen:
Burgebrach Steigerwaldklinik Staatsstr.