

Omnibusverkehr Franken GmbH Nürnberg, Verkaufsbüro 96450 Coburg, ☎ (09561) 7492484, Internet: www.bahn.de/frankenbus
E-Mail: info.coburg@ovf.de

* = Schienenfahrtausweise (ausgenommen Streckenzeitkarten) werden anerkannt

Am 06.01., Fronleichnam, 15.08., 01.11. keine Verkehrsbedienung, am 24. und 31.12. wie an Samstagen







		Montag-Freitag																			
Fahrnummer	7410	7410	7410	7410	7410	7410	7410	7410	7410	7410	7410	7410	7410	7410	7410	7410	7410	7410	7410	7410	7410
Verkehrsbeschränkungen	S	S	S	S	40	84	S	S	S	S	S	S	S	S	S	S	S	S	S	S	S
Anmerkungen																					
Unternehmer	BUSC	SPO	WETZ	WETZ	WETZ	WETZ	WETZ	WETZ	WETZ	WETZ	WETZ	WETZ	WETZ	WETZ	WETZ	WETZ	WETZ	WETZ	WETZ	WETZ	WETZ
Bamberg Bahnhof/Vorplatz	6:27																				
Bamberg Promenade/ZOB	6:28																				
Bamberg Schranne	6:30																				
Bamberg Laurenzplatz	6:33																				
Bamberg Würzburger Straße	6:34																				
Bamberg Hohes Kreuz	6:35																				
Debring Mitte	6:38																				
Waizendorf (b. Stegaurach)																					
Höfen (b. Stegaurach)																					
Schadlos																					
Neuhaus (b. Pettstadt)																					
Pettstadt Ärztehaus																					
Pettstadt Ortsmitte																					
Eichenhof																					
Rattelsdorf																					
Reundorf Kirche																					
Hirschaid Bahnhof																					
Hirschaid Luitpoldstraße																					
Röbersdorf Brücke																					
Herrnsdorf Abzw Frensdorf																					
Frensdorf Schule																					
Frensdorf Schule																					
Frensdorf Fa. Sauer																					
Frensdorf Reundorferstraße																					
Vorra (b. Frensdorf)																					
Hundshof (b. Frensdorf)																					
Birkach (b. Frensdorf)	6:41																				
Oberharnsbach	6:44																				
Failsdorf																					
Grasmannsdorf																					
Untermarnsbach	6:45																				
Stappenbach Ortsmitte	6:46																				
Stappenbach Don-Bosco-Schule																					
Untermarnsbach (b. Burgebrach)	6:48																				
Burgebrach Am Sportplatz	6:49																				
Dietendorf																					
Amperbach Brückenstraße	6:57																				
Amperbach Brückenstraße	6:59																				
Burgebrach Grasmannsdorfer Str.																					
Burgebrach Färbergasse																					
Burgebrach Amperbacher Str.	7:03																				
Burgebrach Einkaufsmarkt Hahner	6:50																				
Burgebrach Abzw Treppendorfer Str.	6:52																				
Burgebrach Abzw Treppendorfer Str.	7:04																				
Burgebrach Abzw Treppendorfer Str.	7:04																				
Burgebrach Steigenwaldkl. Wendeschleife																					
Burgebrach Steigenwaldklinik Staatsstr.																					
Tempelsgreuth	6:35																				
Abzw Tempelsgreuth																					
Küstersgreuth	6:37																				
Hirschbrunn	6:40																				
Oberköst	6:43																				
Treppendorf	6:46																				
Reichmannsdorf																					
Burgebrach Abzw Treppendorfer Str.																					
Untermelsendorf																					
Obermelsendorf																					
Abzw Eckersbach																					
Thüngbach																					
Sambach Kirche																					
Stappach Abzw Pommersfelden																					
Pommersfelden Schloß Weißenstein																					
Schlüsselfeld Volksschule																					
Schlüsselfeld Bahnhof/Post																					
Rambach (b. Schlüsselfeld)																					
Abzw Ziegelsambach																					
Heuchelheim																					
Aschbach																					
Schatzenhof	6:53																				
Vollmannsdorf	6:54																				
Dürnhof	6:56																				
Dippach (b. Burgebrach)	6:50																				
Mönchsambach	6:53																				
Wolfsbach	6:58																				
Büchelberg	6:55																				
Mönchhermsdorf	6:57																				
Kölsch	7:00																				
Kappel	7:02																				
Burgwindheim	7:06																				
Burgwindheim Abzw Unterweiler	7:08																				
Untersteinach (b. Burgw.)	7:10																				
Abzw Eberau	7:13																				
Ebrach Bamberger Tor	7:17																				
Ebrach Realschule	7:15																				
Ebrach Marktplatz	7:20																				
Ebrach Waldrandparkplatz Radstein																					
Großgessingen																					

S an Schultagen (in Bayern) B514 Mo - Fr, verkehrt nicht vom 29.07.17 bis 11.09.17 ☒ fährt Haltestellen in anderer Reihenfolge an
40 Di+Do, nicht an Feiertagen ☐ (Sommerferien) hält nur zum Aussteigen
84 Mo+Mi+Fr, nicht an Feiertagen weiter nach Treppendorf siehe F-Nr.

Omnibusverkehr Franken GmbH Nürnberg, Verkaufsbüro 96450 Coburg, ☎ (09561) 7492484, Internet: www.bahn.de/frankenbus
E-Mail: info.coburg@ovf.de

* = Schienenfahrtausweise (ausgenommen Streckenzeitkarten) werden anerkannt

Am 06.01., Fronleichnam, 15.08., 01.11. keine Verkehrsbedienung, am 24. und 31.12. wie an Samstagen

Fahrtnummer	Samstag					Sonn- und Feiertag					
	7410 069	7410 063	7410 065	7410 017	7410 043	7410 991	7410 971	7410 993	7410 973	7410 995	7410 975
Verkehrsbeschränkungen					W	B513	B513	B513	B513	B513	B513
Anmerkungen											
Unternehmer	WETZ	BUS	SC	BUS	WETZ	WETZ	WETZ	WETZ	WETZ	WETZ	WETZ
Bamberg Bahnhof/Vorplatz	8 30	12 10	13 30	13 30	18 30						
Bamberg Promenade/ZOB	8 33	12 13	13 33	13 33	18 33	8 33			10 45		16 32
Bamberg Schranne	8 37	12 18	13 37	13 37	18 37						
Bamberg Laurenziplatz	8 40	12 21	13 39	13 40	18 40						
Bamberg Würzburger Straße	8 41	12 22	13 40	13 41	18 41						
Bamberg Hohes Kreuz	8 42	12 23	13 41	13 42	18 42						
Debring Mitte	8 45	12 25	13 43	13 45	18 45						
Waizendorf (b. Stegaurach)											
Höfen (b. Stegaurach)											
Schadlos											
Neuhaus (b. Pettstadt)											
Pettstadt Ärztehaus											
Pettstadt Ortsmitte											
Eichenhof											
Rattelsdorf											
Reudorf Kirche											
Hirschaid Bahnhof						8 30		10 42		16 25	
Hirschaid Luitpoldstraße						8 33		10 45		16 28	
Röbersdorf Brücke						8 40		10 52		16 35	
Herrnsdorf Abzw Frensdorf						8 44		10 56		16 39	
Frensdorf Schule	○					8 48	8 48	11 00	11 00	16 43	
Frensdorf Schule						8 53	8 53	11 05	11 05	16 43	
Frensdorf Fa. Sauer											
Frensdorf Reudorferstraße											
Vorra (b. Frensdorf)			12 29	13 46							
Hundshof (b. Frensdorf)			12 30	13 49							
Birkach (b. Frensdorf)	8 48			13 48	18 48						
Oberharnsbach	8 52			13 52	18 52						
Failsdorf											
Grasmannsdorf											
Unterharnsbach											
Stappenbach Ortsmitte			12 31	13 50		8 58		11 10		16 37	
Stappenbach Don-Bosco-Schule			12 32	13 51							
Unterneuses (b. Burgebrach)	○		12 34	13 52							
Burgebrach Am Sportplatz	8 54	12 36	13 53	13 54	18 54						
Diefendorf											
Amperbach Brückenstraße											
Burgebrach Grasmannsdorfer Str.											
Burgebrach Färbergasse											
Burgebrach Ampferbacherstr.											
Burgebrach Einkaufsmarkt Hahner	○	8 55	12 37	13 54	13 55	18 55					
Burgebrach Abzw Treppendorfer Str.	○	8 58	12 39	13 57	13 58	18 58	9 06		11 18		16 56
Burgebrach Abzw Treppendorfer Str.		8 58	12 39	13 57	13 58	18 58	9 06		11 18		16 56
Burgebrach Steigerwaldkl. Wendeschleife			12 41					11 20			16 58
Burgebrach Steigerwaldklinik Staatsstr.	○			13 59							
Tempelsgreuth											
Abzw Tempelsgreuth											
Küstersgreuth											
Hirschbrunn											
Oberköst											
Treppendorf				14 01							
Reichmannsdorf	○			14 09							
Burgebrach Abzw Treppendorfer Str.											
Untermelsendorf				14 13							
Obermelsendorf				14 15							
Abzw Eckersbach				14 17							
Thümbach				14 19							
Sambach Kirche							9 02		11 14		
Steppach Abzw Pommersfelden							9 04		11 16	16 54	
Pommersfelden Schloß Weißenstein							9 07		11 19	16 57	
Schlüssel­feld Volksschule				14 23							
Schlüssel­feld Bahnhof/Post				14 25							
Rambach (b. Schlüssel­feld)				14 27							
Abzw Ziegelsambach				14 28							
Heuchelheim				14 30							
Aschbach	○			14 33							
Schatzenhof	9 00			14 00	19 00						
Vollmannsdorf	9 01			14 01	19 01						
Dürrhof	9 02			14 02	19 02						
Dippach (b. Burgebrach)											
Mönchsambach	9 04			14 04	19 04	9 18		11 30			17 03
Wolfsbach	9 05			14 05	19 05						
Büchelberg											
Mönchherrnsdorf	9 06			14 06	19 06						
Kötsch	9 07			14 07	19 07						
Kappel	9 09			14 09	19 09						
Burgwindheim	9 11			14 11	19 11	9 25		11 37			17 10
Burgwindheim Abzw Unterweiler	9 12			14 12	19 12						
Untersteinach (b. Burgw.)	9 13			14 13	19 13						
Abzw Eberau	9 16			14 16	19 16						
Ebrach Bamberger Tor	9 18			14 18	19 18						
Ebrach Realschule	○										
Ebrach Marktplatz	○	9 20		14 20	19 20	9 36		11 48			17 21
Ebrach Waldrandparkplatz Radstein						9 39		11 51			17 24
Großgessingen											

W verkehrt nicht am 24. / 31.12.
B513 verkehrt nur vom 01.05. bis 01.11.

 Diese Fahrt verkehrt mit
Fahrradanhängern. An den
fettgedruckten Haltestellen ist die
Be- und Entladung von Fahrrädern
(maximal 20 Stück) möglich.

 VGN - Linie 990 Steigerwald-
Express verkehrt nicht am 15.08.



Omnibusverkehr Franken GmbH Nürnberg, Verkaufsbüro 96450 Coburg, ☎ (09561) 7492484, Internet: www.bahn.de/frankenbus
E-Mail: info.coburg@ovf.de

* = Schienenfahrtausweise (ausgenommen Streckenzeitkarten) werden anerkannt

Am 06.01., Fronleichnam, 15.08., 01.11. keine Verkehrsbedienung, am 24. und 31.12. wie an Samstagen

Fahrnummer	Montag-Freitag																							
	7410 002	7410 004	7410 208	7410 008	7410 108	7410 022	7410 006	7410 106	7410 088	7410 056	7410 010	7410 012	7410 036	7410 016	7410 018	7410 014	7410 032	7410 158	7410 058	7410 020	7410 024	7410 026		
Verkehrsbeschränkungen			S	S	S	F	S	S	F	S			F40	F84	S40	S	S84	S	S	S				
Anmerkungen																								
Unternehmer	BUSC	OVB	SPÖ	SPÖ	F	BUSC	BUSC	SPÖ	SPÖ			WETZ					WETZ	OVB	BUSC	BUSC	SPÖ	WETZ		
Ebrach Waldrandparkplatz Radstein	4 35					6 20	6 20	6 30			7 30	10 05					12 35			13 40		15 05		
Ebrach Marktplatz						6 21	6 21	6 31			7 31	10 06					12 36			13 41		15 06		
Ebrach Realschule	4 36					6 24	6 24	6 35			7 33	10 08					12 38			13 43		15 08		
Ebrach Bamberger Tor	4 38					6 28	6 28	6 39			7 36	10 11					12 41			13 46		15 11		
Abzw Eberau	4 40					6 29	6 29	6 40			7 37	10 12					12 42			13 47		15 12		
Untersteinach (b. Burgw.)	4 41					6 32	6 32	6 43			7 39	10 14					12 44			13 49		15 14		
Burgwindheim Abzw Unterweiler	4 42					6 34	6 34	6 45			7 41	10 16					12 46			13 51		15 16		
Burgwindheim	4 44					6 36	6 36	6 48			7 42	10 17					12 47			13 54		15 17		
Kappel	4 45					6 38	6 38	6 50			7 44	10 19					12 49			13 55		15 19		
Kötsch	4 47					6 40	6 40				7 45	10 20					12 50			13 57		15 20		
Mönchherrnsdorf	4 48					6 42	6 42				7 47	10 22					12 52			13 59		15 22		
Wolfsbach	4 49					6 44	6 44				7 49	10 24					12 54			14 02		15 24		
Büchelberg	4 51					6 46	6 46				7 50	10 25					12 55			14 04		15 25		
Mönchsambach	4 52					6 47	6 47				7 51	10 26					12 56			14 05		15 26		
Dippach (b. Burgebrach)	4 53								6 15												14 35			
Dürnhof									6 17												14 37			
Vollmannsdorf									6 19												14 38			
Schatzenhof									6 20												14 39			
Aschbach				6 10					6 22												14 41			
Heuchelheim				6 12					6 24												14 42			
Abzw Ziegelsambach				6 14					6 26												14 43			
Rambach (b. Schlüsselfeld)				6 15					6 28												14 44			
Schlüsselfeld Bahnhof/Post				6 17					6 30												14 45			
Schlüsselfeld Volksschule				6 19					6 32												14 46			
Thüngbach				6 21					6 34												14 47			
Abzw Eckersbach				6 24					6 37												14 48			
Obermelsendorf				6 25					6 39												14 49			
Untermelsendorf				6 27					6 41												14 50			
Pommersfelden Schloß Weißenstein																								
Steppach Abzw Pommersfelden																								
Sambach Kirche																								
Frensdorf Schule																								
Frensdorf Schule																								
Herrnsdorf Abzw Frensdorf																								
Röbersdorf Brücke																								
Hirschaid Luitpoldstraße																								
Hirschaid Bahnhof																								
Reichmannsdorf		5 40	6 25	6 30					6 35	6 56			12 45		12 45					13 03		14 53		
Treppendorf		5 48	6 33	6 34					6 39	7 04			12 53		12 53					13 11		15 01		
Hopfenmühle																								
Albach																								
Decheldorf																								
Oberkost									6 44	6 48														
Unterkost									6 42	6 46											13 15			
Hirschbrunn									6 44	6 48											13 18			
Küstersgreuth									6 42	6 46											13 21			
Abzw Tempelsgreuth									6 44	6 48											13 23			
Tempelsgreuth									6 43	6 47											13 24			
Burgebrach Abzw Treppendorfer Str.	4 55					6 49	6 49		6 55		7 54	10 29			12 58	12 58	13 00	13 05		14 08		15 29		
Burgebrach Färbergasse						6 50		6 56																
Burgebrach Grasmannsdorfer Str.						6 51		6 57																
Burgebrach Steigenwaldklinik Staatsstr.						6 51		6 57																
Burgebrach Steigenwaldkl. Wendeschleife				6 42				6 51			10 32	12 56			12 56						14 10	15 03		
Burgebrach Einkaufsmarkt Hahner	4 56	5 54	6 36	6 43	6 45			6 53			7 57	10 35	12 58	13 00			13 00		13 07		14 12	15 05	15 30	
Burgebrach Am Sportplatz	4 57	5 55	6 37	6 44	6 46			6 54			7 58	10 36	12 59	13 01			13 01		13 08		14 13	15 06	15 31	
Unterneuses (b. Burgebrach)		5 57	6 39	6 46	6 48			6 56					13 01	13 03					13 10		14 15	15 08		
Ampferbach Brückenstraße																	13 00			13 02				
Dietendorf																	13 02			13 04				
Grasmannsdorf						6 52		6 57									13 07			13 09				
Failshof								6 58																
Oberharnsbach	5 00					6 54	6 56	7 00			8 01	10 39			13 10				13 12			15 34		
Unterharnsbach											8 03													
Stappenbach Don-Bosco-Schule		5 58	6 40	6 47				6 57					13 02	13 04			13 03				14 17	15 09		
Stappenbach Ortsmitte		5 59	6 42	6 49	6 51			6 59			8 06		13 04	13 06			13 05		13 13		14 18	15 10		
Hundshof (b. Frensdorf)		6 01	6 44	6 51	6 53			7 01			8 08		13 06	13 08			13 09				14 20	15 12		
Vorra (b. Frensdorf)		6 02	6 46	6 53	6 55			7 03			8 10		13 08	13 10			13 11				14 22	15 14		
Birkach (b. Frensdorf)	5 03					6 57	6 59	7 03			8 15	10 43			13 13				13 15			15 38		
Debring Mitte	5 05	6 06	6 51	6 58	7 00	7 01	7 03	7 05	7 08		8 19	10 46	13 12	13 14	13 15		13 16	13 17			14 26	15 18	15 42	
Bamberg Hohes Kreuz	5 08	6 10	6 55	7 02		7 04	7 06	7 07	7 12		8 23	10 50	13 16	13 18							14 30	15 22	15 46	
Bamberg Würzburger Straße	5 09	6 11	6 56	7 03		7 05	7 07	7 08	7 13		8 24	10 51	13 17	13 19							14 31	15 23	15 47	
Bamberg Laurenzplatz	5 10	6 12	6 57	7 04	7 04	7 06	7 08	7 09	7 14	7 29	8 27	10 52	13 18	13 20							14 32	15 24	15 48	
Bamberg Schulplatz	5 11	6 13	6 58	7 05	7 05	7 07	7 10	7 10	7 15	7 30	8 29	10 53	13 19	13 21							14 33	15 25	15 49	
Bamberg Schranne	5 13	6 15	7 00	7 07	7 09	7 09	7 13	7 11	7 17	7 32	8 31	10 54	13 21	13 23							14 35	15 27	15 50	
Bamberg Willy-Lessing-Str.	5 16	6 19	7 03	7 11	7 12	7 12	7 16	7 16	7 21	7 35	8 33	10 57	13 24	13 26							14 39	15 30	15 53	
Bamberg Bahnhof/Vorplatz	5 20	6 24	7 07	7 15	7 16	7 16	7 20	7 21	7 25	7 39	8 36	11 00	13 28	13 30	13 23		13 23	13 25			14 44	15 35	15 57	

T
A
L
L
I
N
I
E

S an Schultagen (in Bayern) F40 Di+Do. in den Ferien (in Bayern) S40 Di+Do an Schultagen (in Bayern)
F in den Ferien und an schulf. Tagen (in Bayern) F84 Mo+Mi+Fr. in den Ferien (in Bayern) S84 Mo+Mi+Fr an Schultagen (in Bayern)
☐ fährt Haltestellen in anderer Reihenfolge an
◀ hält nur zum Aussteigen

Omnibusverkehr Franken GmbH Nürnberg, Verkaufsbüro 96450 Coburg, ☎ (09561) 7492484, Internet: www.bahn.de/frankenbus
E-Mail: info.coburg@ovf.de

* = Schienenfahrtausweise (ausgenommen Streckenzeitkarten) werden anerkannt

Am 06.01., Fronleichnam, 15.08., 01.11. keine Verkehrsbedienung, am 24. und 31.12. wie an Samstagen

Fahrnummer	Montag-Freitag			Samstag				Sonn- und Feiertag					
	7410 052	7410 028	7410 030	7410 060	7410 068	7410 062	7410 034	7410 992	7410 972	7410 994	7410 974	7410 976	7410 996
Verkehrsbeschränkungen	S120	B514						B513	B513	B513	B513	B513	B513
Anmerkungen	☞	☞						☞	☞	☞	☞	☞	☞
Unternehmer	BUSC	SPO	WETZ	WETZ	BUSC	WETZ	BUSC						
Ebrach Waldrandparkplatz Radstein		16 35	17 40	7 26		9 22		9 40		11 52	17 24		
Ebrach Marktplatz								9 43		11 55	17 27		
Ebrach Realschule													
Ebrach Bamberger Tor		16 36	17 41	7 27		9 23							
Abzw Eberau		16 38	17 43	7 29		9 25							
Untersteinach (b. Burgw.)		16 41	17 46	7 31		9 29							
Burgwindheim Abzw Unterweiler		16 42	17 47	7 32		9 30							
Burgwindheim		16 44	17 49	7 33		9 33		9 54		12 02	17 38		
Kappel		16 46	17 51	7 35		9 35							
Kötsch		16 47	17 52	7 36		9 36							
Mönchherrnsdorf		16 48	17 54	7 38		9 38							
Wolfsbach		16 49	17 55	7 39		9 40							
Büchelberg													
Mönchsambach	15 58	16 50	17 57	7 40		9 42		10 01		12 13	17 45		
Dippach (b. Burgebrach)	16 03												
Dürnhof		16 52	17 59	7 42		9 43							
Vollmannsdorf		16 53	18 00	7 43		9 45							
Schatzenhof		16 54	18 01	7 44		9 46							
Aschbach						7 17							
Heuchelheim						7 19							
Abzw Ziegelsambach						7 21							
Rambach (b. Schlüsselfeld)						7 22							
Schlüsselfeld Bahnhof/Post						7 24		9 35		11 46			17 29
Schlüsselfeld Volksschule						7 26							
Thüngbach						7 28							
Abzw Eckersbach						7 31							
Obermelsendorf						7 32							
Untermelsendorf						7 34							
Pommersfelden Schloß Weißenstein								9 57		12 08			17 51
Stappach Abzw Pommersfelden								10 01		12 12			17 55
Sambach Kirche													17 57
Frensdorf Schule								10 11		12 22			18 05
Frensdorf Schule								10 11		12 22			18 10
Herrnsdorf Abzw Frensdorf								10 15		12 26			18 14
Röbersdorf Brücke								10 19		12 30			18 17
Hirschaid Luitpoldstraße								10 27		12 38			18 25
Hirschaid Bahnhof								10 30		12 41			18 29
Reichmannsdorf	16 08					7 37							
Treppendorf	16 23					7 45							
Hopfenmühle	16 11												
Albach	16 13												
Decheldorf	16 15												
Oberköst	16 20												
Unterköst	16 30												
Hirschbrunn	16 26												
Küstersgreuth	16 33												
Abzw Tempelsgreuth													
Tempelsgreuth	16 36												
Burgebrach Abzw Treppendorfer Str.		16 56	18 04	7 46		9 50		10 08		12 20	17 52		
Burgebrach Färbergasse													
Burgebrach Grasmannsdorfer Str.													
Burgebrach Steigerwaldklinik Staatsstr.		16 58	18 07		7 47								
Burgebrach Steigerwaldklinik Wendeschleife										12 23			
Burgebrach Einkaufsmarkt Hahner		17 00	18 10	7 47	7 49	9 52	12 53						
Burgebrach Am Sportplatz		17 01	18 11	7 48	7 50	9 53	12 54						
Unterneuses (b. Burgebrach)	16 44					7 52	9 55	12 56					
Amperbach Brückenstraße													
Dietendorf													
Grasmannsdorf	16 47												
Failshof													
Oberharnsbach		17 04	18 14	7 51									
Unterharnsbach													
Stappenbach Don-Bosco-Schule	16 39					7 53	9 56	12 57					
Stappenbach Ortsmitte	16 40	17 10				7 55	9 57	12 59			18 00		
Hundshof (b. Frensdorf)						7 57	9 58	13 01					
Vorra (b. Frensdorf)						7 59	9 59	13 03					
Birkach (b. Frensdorf)		17 08	18 18	7 54		10 04							
Debring Mitte		17 12	18 21	7 56		8 04	10 09	13 07					
Bamberg Hohes Kreuz		17 15	18 25	7 59		8 08	10 14	13 11					
Bamberg Würzburger Straße		17 16	18 26	8 00		8 09	10 15	13 12					
Bamberg Laurenzplatz		17 17	18 27	8 01		8 10	10 16	13 13					
Bamberg Schulplatz		17 18	18 28	8 02		8 11	10 18	13 14					
Bamberg Schranne		17 19	18 29	8 04		8 13	10 20	13 16					
Bamberg Willy-Lessing-Str.		17 22	18 32	8 07		8 16	10 22	13 19					
Bamberg Bahnhof/Vorplatz		17 25	18 35	8 11		8 20	10 26	13 23	10 32	12 47			18 25

S120 Mo - Do an Schultagen (in Bayern) B513 verkehrt nur vom 01.05. bis 01.11. ☞ Diese Fahrt verkehrt mit
Mo - Fr, verkehrt nicht vom 29.07.17 bis 11.09.17 (Sommerferien) ☞ fährt Haltestellen in anderer Reihenfolge an ☞ Fahrradanhänger; An den fettgedruckten Haltestellen ist die Be- und Entladung von Fahrrädern (maximal 20 Stück) möglich.